



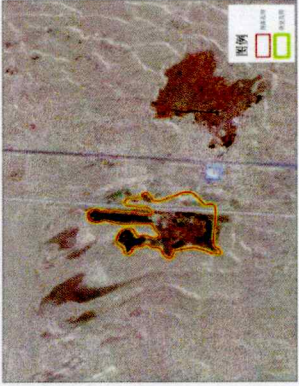




附表



第三师图木舒克市历史遗留矿山自然恢复图斑基本情况表



序号	图斑编号	位置	中心坐标 (经纬度)	图斑面积 (m <sup>2</sup> )	自然恢复区 面积 (m <sup>2</sup> )	后期管护 单位	图斑影像
1	CT65312720160 00004001	第三师 45团	经度: 77°44'9.56" 纬度: 38°52'37.83"	14180.17	14180.17	第三师自然 资源和规划 局	
2	CT65312720160 00004002	第三师 45团	经度: 77°44'24.15" 纬度: 38°53'9.04"	11563.83	11563.83	第三师自然 资源和规划 局	



3	CT65312720160 00004003	第三师 45团	经度: 77° 44' 29.71" 纬度: 38° 53' 12.9"	4909.45	4909.45	第三师自然 资源和规划 局	
4	CT65312720160 00003001	第三师 46团	经度: 77° 41' 25.01" 纬度: 38° 43' 55.99"	6342.43	6342.43	第三师自然 资源和规划 局	

5	CT65312720160 00003003	第三师 第四团	经度: 77°42'35.34" 纬度: 38°43'22.45"	50429	50429	第三师自然资源 规划局	 <p>2021年卫星影像 CT653127201600003003</p>
6	CT65312720160 00003004	第三师 第四团	经度: 77°42'36.47" 纬度: 38°42'57.53"	26569.39	26569.39	第三师自然资源 规划局	 <p>2021年卫星影像 CT653127201600003004</p>

7	CT65312720160 00007001	第三师 第三团 45团	经度：78°9'20.83" 纬度：39°13'13.89"	6928.79	6928.79	第三师自然 资源和规划 资源局	
8	CT65312720160 00009001	第三师 第三团 45团	经度：77°57'17.73" 纬度：39°3'30.05"	130618.58	130618.58	第三师自然 资源和规划 资源局	


9	CT65312720160 00009002	第三师 第三团 45团	经度：77°57'28.69" 纬度：39°2'24.46"	16999.33	16999.33	第三师自然 资源和规划 局	 <p>2021年遥感影像 CT653127201600009002</p>
10	CT65312720160 00009003	第三师 第三团 45团	经度：77°57'30.37" 纬度：39°2'44.84"	11274.31	11274.31	第三师自然 资源和规划 局	 <p>2021年遥感影像 CT653127201600009003</p>

11	CT65312720160 00009004	第三师 第三团 45团	经度: 77°59'35.74" 纬度: 39°2'17.99"	34086.89	34086.89	第三师自然 资源和规划 资源局	 <p>2021年遥感影像 CT65312720160009004</p>
12	CT65312720160 00010001	第三师 第三团 45团	经度: 77°52'31.37" 纬度: 39°0'42.83"	10660.41	10660.41	第三师自然 资源和规划 资源局	 <p>2021年遥感影像 CT653127201600010001</p>

13	CT65312720160 00010002	第三师 第三团 45团	经度: 77°56'38.81" 纬度: 39°1'11.66"	34021.11	34021.11	第三师自然 资源和规划 局	
14	CT659000320170 00018001	第三师	经度: 78°50'47.53" 纬度: 39°39'16.86"	9797.63	9797.63	第三师自然 资源和规划 局	

15	CT65900320160 00001001	第三师 51团	经度: 78°57'58.64" 纬度: 39°53'36.44"	83043.06	83043.06	第三师自然 资源和规划 资源局	
16	CT65900320160 00001006	第三师 51团	经度: 78°58'22.73" 纬度: 39°53'22.19"	15673.67	15673.67	第三师自然 资源和规划 资源局	

17	CT65900320160 00013001	第三师 51团	经度：79°3'3.06" 纬度：39°57'24.3"	7530.61	7530.61	第三师自然资源 和规划局	
18	CT65900320160 00007001	第三师 51团	经度：79°2'14.42" 纬度：39°57'50"	33829.95	33829.95	第三师自然资源 和规划局	

19	CT65900320160 00017001	第三师 51团	经 度：79°2'3.84" 纬 度：39°57'38.76"	2856.2	2856.2	第三师自然 资源和规划 局	
----	---------------------------	------------	------------------------------------	--------	--------	---------------------	---